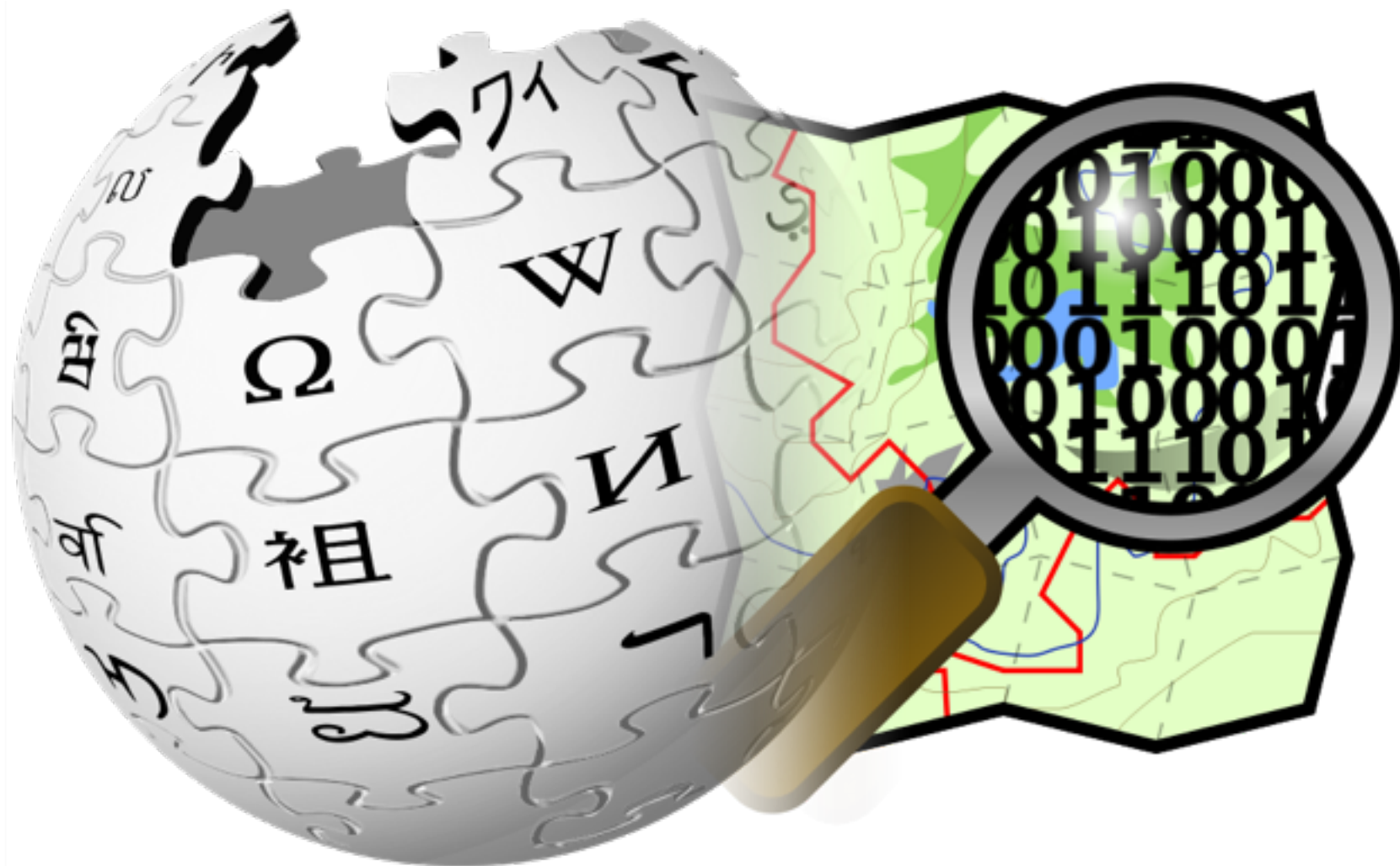


Wikipedia und OpenStreetMap





WIKIPEDIA
Die freie Enzyklopädie

[Hauptseite](#)
[Über Wikipedia](#)
[Themenportale](#)
[Von A bis Z](#)
[Zufälliger Artikel](#)

▼ [Mitmachen](#)
[Hilfe](#)
[Autorenportal](#)
[Letzte Änderungen](#)
[Kontakt](#)
[Spenden](#)

► [Drucken/exportieren](#)

▼ [Werkzeuge](#)
[Links auf diese Seite](#)
[Änderungen an verlinkten Seiten](#)
[Spezialseiten](#)
[Permanenter Link](#)
[Seite zitieren](#)

▼ [In anderen Sprachen](#)

[Acèh](#)
★ [Afrikaans](#)
[Alemannisch](#)
[Aragonés](#)
[Ænglisc](#)
[العربية](#)
[Azərbaycanca](#)
[Башҡортса](#)
[Boarisch](#)
[Беларуская](#)

Artikel [Diskussion](#)

[Lesen](#)

[Quelltext anzeigen](#)

[Versionsgeschichte](#)

Suche

Berlin



Koordinaten: 52° 31′ N, 13° 24′ O﻿ ([Karte](#))

↪ Der Titel dieses Artikels ist mehrdeutig. Weitere Bedeutungen sind unter [Berlin \(Begriffsklärung\)](#) aufgeführt.

Berlin (ⓘ[ⓘ] [bɛʁˈlɪn]^{?/ɿ}) ist [Bundeshauptstadt](#) und [Regierungssitz](#) der [Bundesrepublik Deutschland](#). Als [Stadtstaat](#) ist Berlin ein [Land](#) und bildet das Zentrum der [Metropolregion Berlin/Brandenburg](#). Berlin ist mit 3,4 Millionen Einwohnern die [bevölkerungsreichste](#) und [flächengrößte](#) Stadt Deutschlands, sowie nach Einwohnern die [zweitgrößte](#) und nach Fläche die [fünftgrößte](#) Stadt der [Europäischen Union](#). Berlin ist in zwölf Bezirke unterteilt. Im Stadtgebiet befinden sich die Flüsse [Spree](#) und [Havel](#), mehrere kleinere Fließgewässer sowie zahlreiche Seen.

Urkundlich erstmals im 13. Jahrhundert erwähnt, war Berlin im Verlauf der Geschichte Hauptstadt [Brandenburgs](#), [Preußens](#) und [Deutschlands](#) in seinen verschiedenen Staatsformen. Faktisch war der Ostteil der Stadt Hauptstadt der [Deutschen Demokratischen Republik](#). Seit der [Wiedervereinigung](#) im Jahr 1990 ist Berlin [gesamtdeutsche](#) Hauptstadt mit Sitz des [Bundespräsidenten](#) seit 1994, des [Deutschen Bundestags](#) seit 1999 sowie des [Bundesrats](#) seit 2000.

Die Metropole Berlin gilt als [Weltstadt](#) der Kultur, Politik, Medien und Wissenschaften.^{[4][5]} Sie ist ein wichtiger europäischer [Verkehrsknotenpunkt](#) und eine der meistbesuchten Städte des Kontinents. Institutionen wie die Universitäten, Forschungseinrichtungen und Museen genießen internationalen Ruf. In der Stadt leben und arbeiten Kunstschaffende, Diplomaten und Einwanderer aus aller Welt.^[6] Berlins Geschichte, Nachtleben, Architektur und vielfältige Lebensbedingungen sind weitbekannt.^[7]

Inhaltsverzeichnis [\[Verbergen\]](#)

- Geografie
 - Klima
 - Gliederung des Landes Berlin
 - Nachbarstädte und -gemeinden
- Geschichte
 - Gründung und Mittelalter
 - Frühe Neuzeit
 - Preußen und das Deutsche Reich
 - Weimarer Republik und Drittes Reich
 - Teilung der Stadt
 - Berliner Republik
- Bevölkerung
 - Mundart
 - Religionen, Weltanschauungen
 - Persönlichkeiten
- Politik
 - Bundeshauptstadt

Berlin



Basisdaten

Fläche:	891,85 km² ^(14.)
Einwohner:	3.459.218 ^[1] ^(8.) <div>(30. November 2010)</div>
Bevölkerungsdichte:	3.879 Einw. je km² ^(1.) als Bundesland, ^(2.) als Gemeinde
BIP:	94,72 Mrd. € ⁽²⁰¹⁰⁾
Höhe:	34–115 m ü. NN
Geografische Lage:	52° 31′ N, 13° 24′ O



WIKIPEDIA
Die freie Enzyklopädie

[Hauptseite](#)
[Über Wikipedia](#)
[Themenportale](#)
[Von A bis Z](#)
[Zufälliger Artikel](#)

▼ [Mitmachen](#)
[Hilfe](#)
[Autorenportal](#)
[Letzte Änderungen](#)
[Kontakt](#)
[Spenden](#)

► [Drucken/exportieren](#)

▼ [Werkzeuge](#)
[Links auf diese Seite](#)
[Änderungen an verlinkten Seiten](#)
[Spezialseiten](#)
[Permanenter Link](#)
[Seite zitieren](#)

▼ [In anderen](#)

[Anmelden](#) / [Benutzerkonto erstellen](#)

[Artikel](#) [Diskussion](#)

[Lesen](#)

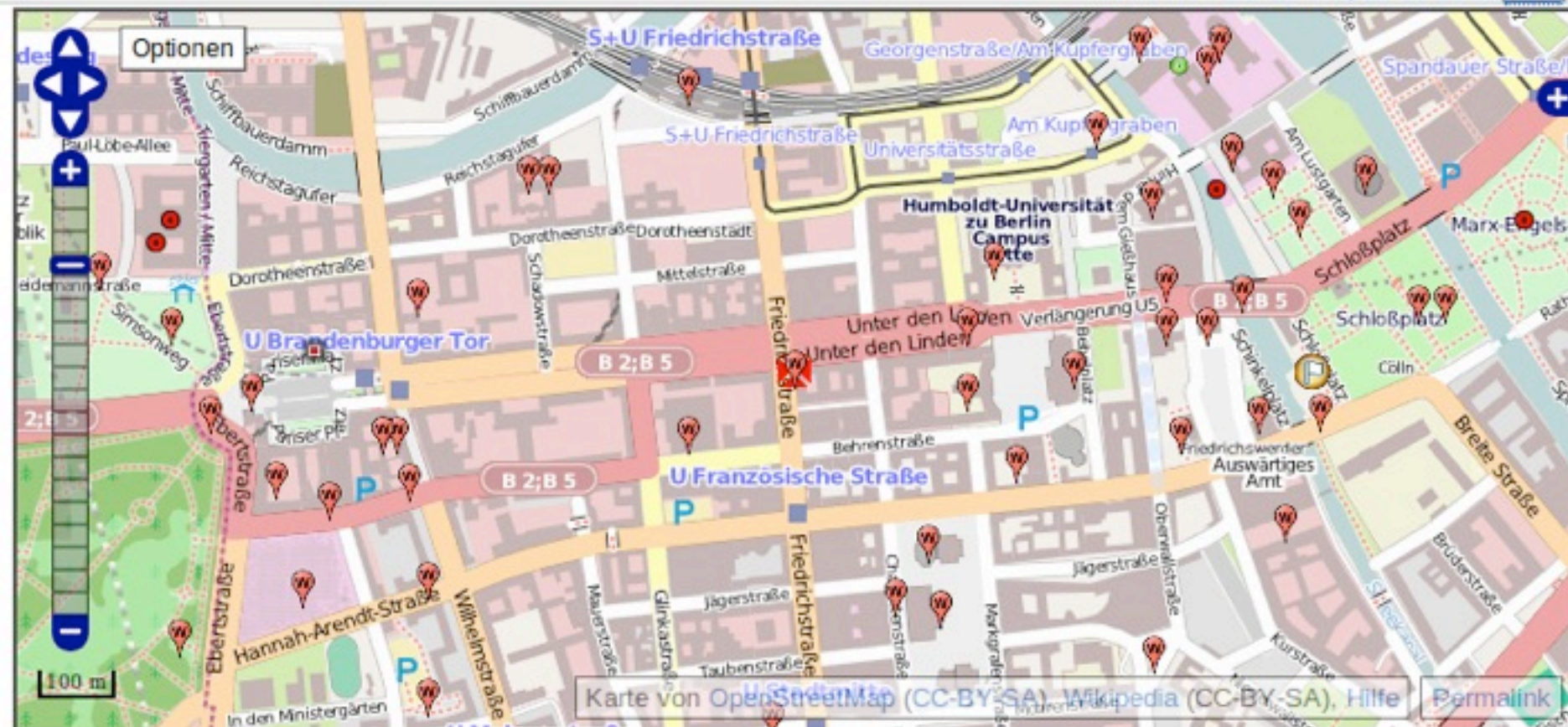
[Bearbeiten](#)

[Versionsgeschichte](#)



Unter den Linden

Koordinaten: 52° 31′ 0″ N, 13° 23′ 21″ O [Karte](#)

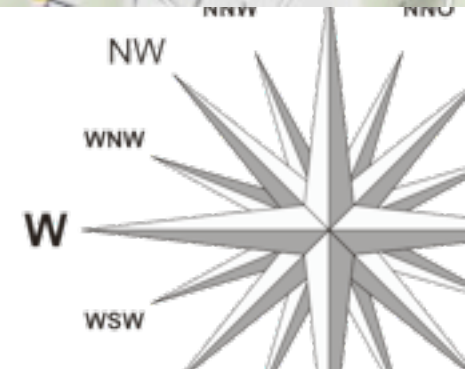


Der Titel dieses Artikels ist mehrdeutig. Weitere Bedeutungen sind unter [Unter den Linden \(Begriffsklärung\)](#) aufgeführt.

Unter den Linden ist die zentrale Prachtstraße [Berlins](#) und verläuft durch die [Dorotheenstadt](#) und den [Friedrichswerder](#) im Stadtteil [Mitte](#). Sie führt vom [Brandenburger Tor](#) am [Paradeplatz](#) bis zum [Schloßplatz](#) am [Barrackenplatz](#).

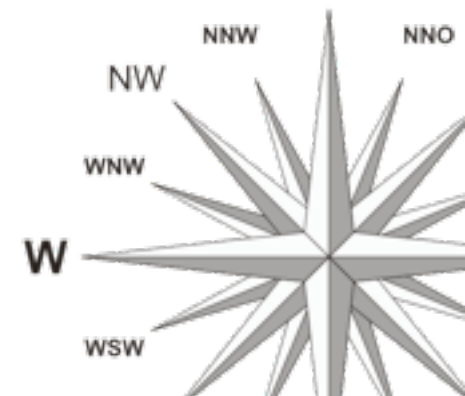


Wikipedia und OpenStreetMap



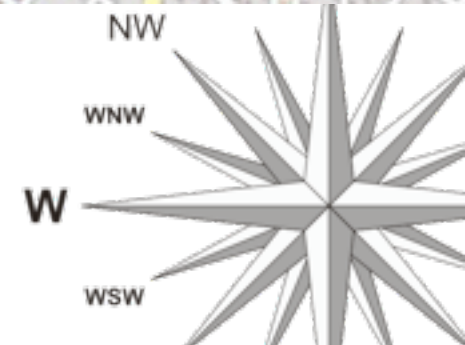
Wikipedia und OpenStreetMap

Different
styles:



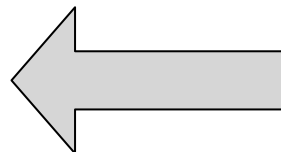
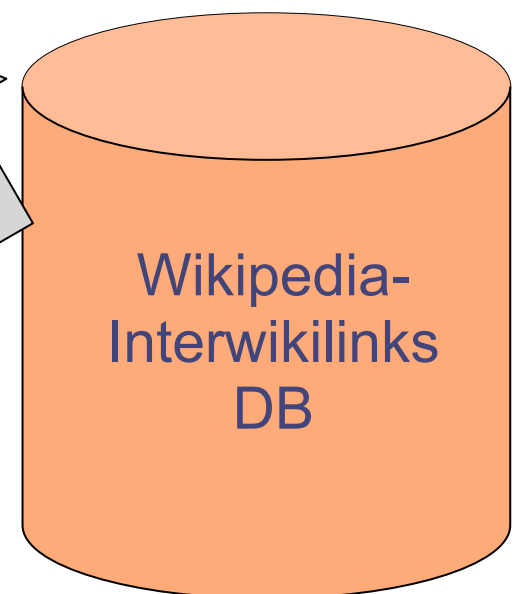
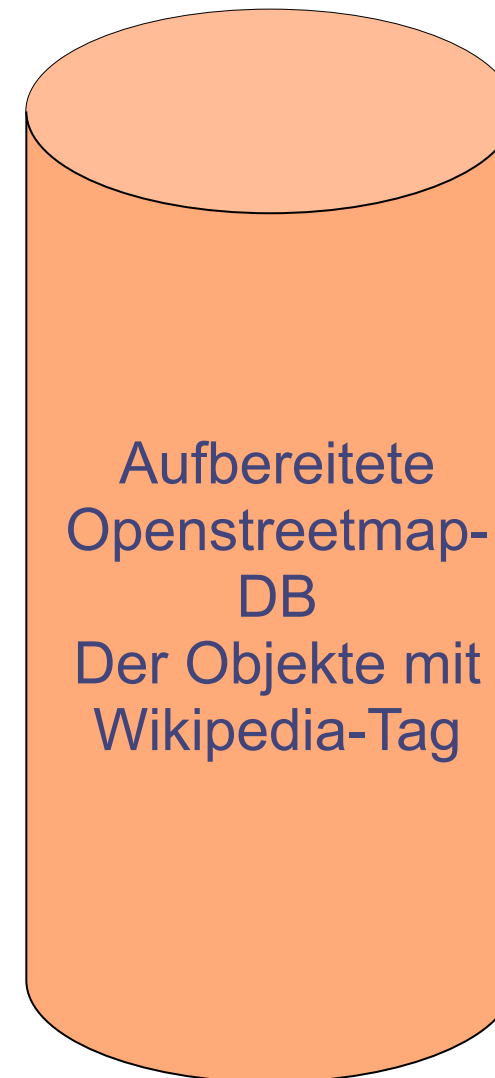
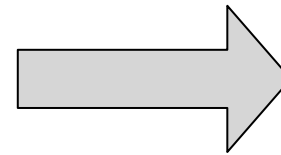
Wikipedia und OpenStreetMap

Different
styles:

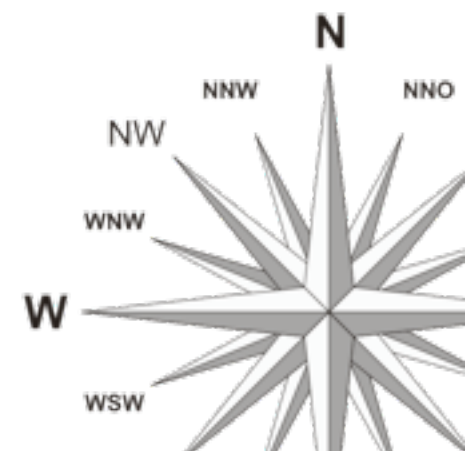


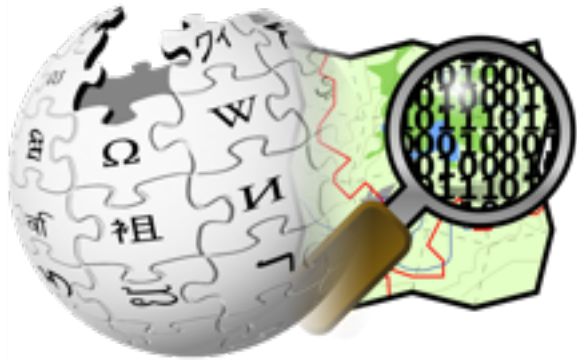
Zukunft der OSM Einbindung

Artikel-Name & Sprache



Vector-Objekt





Mehr Infos:

- <http://de.wikipedia.org/wiki/WP:GEO>
- <http://de.wikipedia.org/wiki/Hilfe:OpenStreetMap>
- <http://de.wikipedia.org/wiki/Benutzer:Kolossos>
- sebastian.sooth@wikimedia.de